

BOHUŠOVICE NAD OHŘÍ

LEGEND

Barevný kód pro s

--	--

5

5

Různé symboly použité v protokolech a

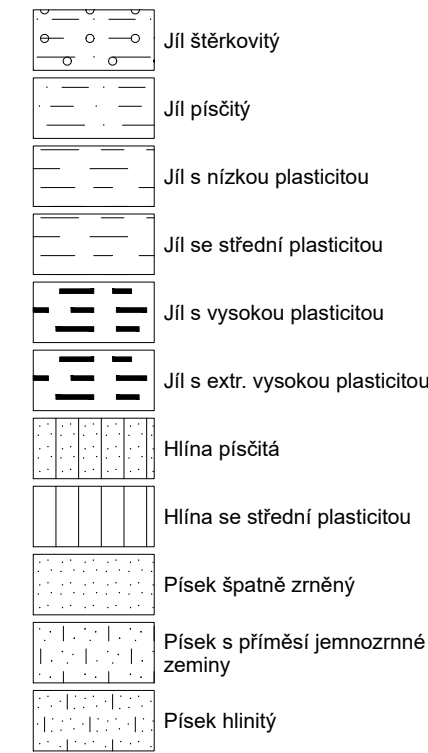
 Naražen






0 1 1

Symbolic & type code

☐ Poruše

Šrafoy použité v grafikách pro jednotlivé zastižené zeminy, horniny a m



 EVROPSKÁ UNIE Evropská strukturální a investiční fondy Operační program Doprava		Ministerstvo dopravy Státní fond dopravní infrastruktury	
Jiná ověření:		Paré:	
Orientační schéma: 		Razítko oprávněné osoby:	
Revize:	Datum:	Popis:	Podpis:
000	30.09.2023	Definitivní ověřovací dokumentace	Kontroloval: Ing. Dominik Mojišček
Zástupce investora:		Datum:	
Adresa:		Podpis:	
Stavba/Investor: Správa železnic, státní organizace		 SPRÁVA ŽELEZNIC	
Adresa: Stavební správa západ			
Adresa: Sokolovská 1955/278, 110 00 Praha 9			
Zhotovitel díla: EXPROJEKT s.r.o.			
Adresa: Heršpická 758/13, 619 00 Brno			
Kontakt: T: +420 533 312 000			
E: info@exprojekt.cz			
Zhotovitel objektu: EXPROJEKT s.r.o.			
Adresa: Heršpická 758/13, 619 00 Brno			
Kontakt: T: +420 533 312 000			
E: info@exprojekt.cz			
Hlavní projektant (HIP): Ing. Petr Jemelka		Ing. Dominik Mojišček	Specialista: Ing. Kamil Pur
Název stavby/akce:	Sanace železničního spodku Lovosice - Bohušovice		Označení investora: S631500 Zakázka: 2020 Označení části: D.2. Označení objektu/komplexu: Objekt dle seznamu SK 11-0 Číslo přílohy (typ/pořadí): 2. 0 Stupně dokumentace: DUSP+P Smluvní datum zpracování: 30.9.2023
Název části:	Železniční svršek a spodek		
Název objektu/díle části:	Bohušovice - Lovosice, železniční svršek a spodek		
Název přílohy:	Geotechnický podélný profil		
Název dílčí části přílohy:	kolej č. 2, část 2		
Odpovědný projektant:	Zpracovatel přílohy:	Měřítko:	
Ing. Dominik Mojišček	Mgr. Aleš Kubát	1:1000/100	
Kraj:	katastrální území:	Formáty:	
Ústecký	viz textová část	9 x A4	
Ustředí:		TUDU:	
		0801.26	